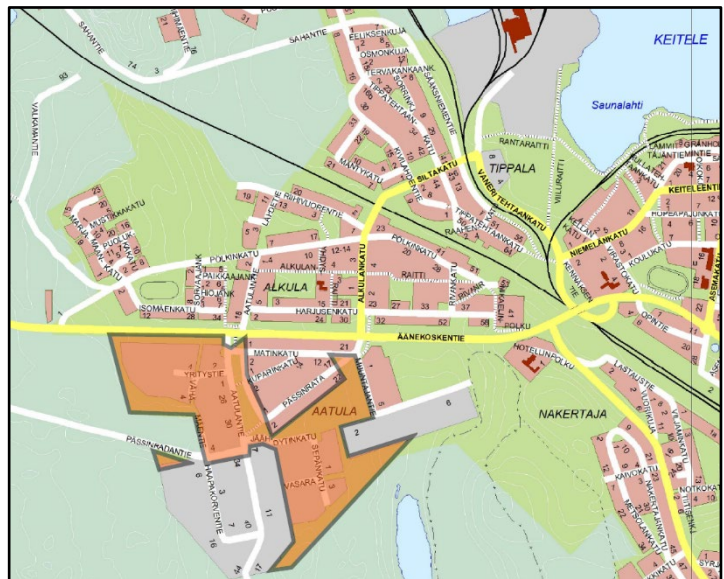


TEOLLISUUSKYLÄN ASEMAKAAVAN MUUTOS JA OSITTAINEN KUMOAMINEN (SUOLAHTI)

OSALLISTUMIS- JA ARVIOINTISUUNNITELMA (MRL 63 §)

10.1.2019



1. SUUNNITTELUALUE

Suunnittelualueena on Suolahden teollisuuskylässä sijaitseva alue reilun kilometrin etäisyydellä Suolahden keskustasta lounaaseen. Suunnittelualueen sijainti on esitetty kansilehdellä.

2. SUUNNITTELUN LÄHTÖKOHDAT JA TAVOITTEET

Suunnittelun tarkoituksena on saattaa ajantasalle osin vanhentunut asemakaava Suolahden teollisuuskylässä. Kaavan yhteydessä tarkistetaan aluevarauksia mm. katualueiden osalta sekä tutkitaan kaava-alueen reunaosiin osoitettujen virkistysalueiden säilyttämisen tarkoituksenmukaisuus kaavassa.

3. SUUNNITTELUTILANNE

3.1. Valtakunnalliset alueidenkäyttötavoitteet

Valtakunnalliset alueidenkäyttötavoitteet ovat osa maankäyttö- ja rakennuslain mukaista alueidenkäytön suunnittelujärjestelmää. Tavoitteilla varmistetaan, että valtakunnallisesti merkittävät asiat huomioidaan kaavoituksessa ja valtion viranomaisten toiminnassa.

Alueidenkäyttötavoitteiden avulla taitetaan yhdyskuntien ja liikenteen päästöjä, turvataan luonnon monimuotoisuutta ja kulttuuriympäristön arvoja sekä parannetaan elinkeinojen uudistumismahdollisuuksia. Niillä myös sopeudutaan ilmastomuutoksen seurauksiin ja sään ääri-ilmiöihin.

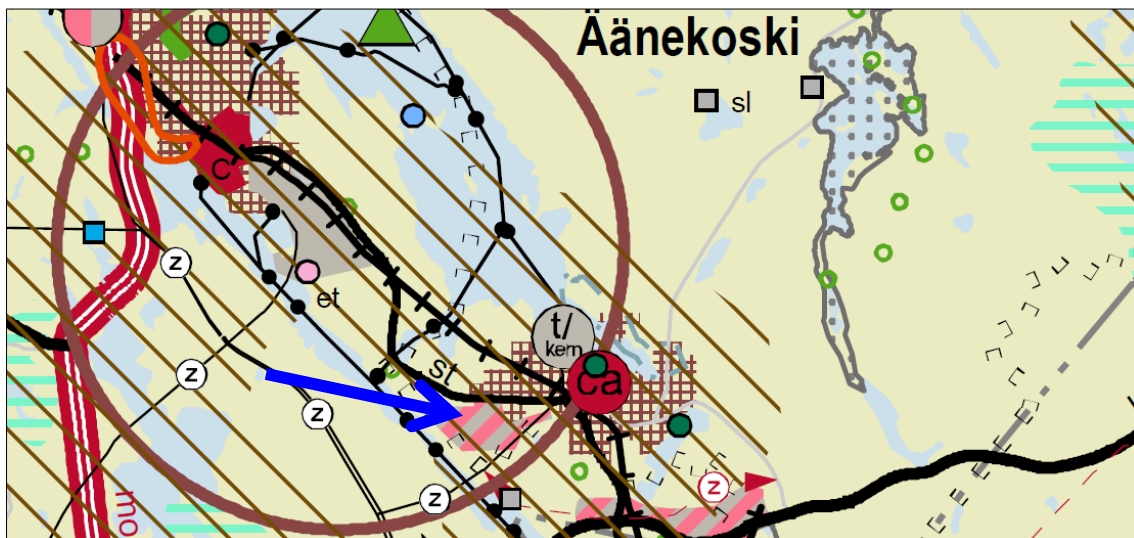
Valtioneuvoston 14.12.2017 päättämät ja 1.4.2018 voimaan tulleet valtakunnalliset alueidenkäyttötavoitteet jakautuvat viiteen kokonaisuuteen:

1. Toimivat yhdyskunnat ja kestävä liikkuminen
2. Tehokas liikennejärjestelmä
3. Terveellinen ja turvallinen elinympäristö
4. Elinvoimainen luonto- ja kulttuuriympäristö sekä luonnonvarat
5. Uusiutumiskykyinen energiahuolto

3.2. Maakuntakaava

Keski-Suomen tarkistettu maakuntakaava on hyväksytty maakuntavaltuustossa 1.12.2017 ja se on tullut voimaan 26.1.2018.

Koko Keski-Suomi on maakuntakaavassa osoitettu biotalouteen tukeutuvaksi alueeksi. Äänekosken ja Suolahden taajamat muodostavat alueen seutukeskuksen / kuntakeskuksen (ruskea ympyrä), jonka sisälle suunnittelualue sijoittuu. Suunnittelualue on osoitettu monipuoliseksi työpaikka-alueeksi (vaaleanpuna-harmaa vinoviivitus) seututien (st) eteläpuolella. Alueen itä- ja länsipuolella kulkevat moottorikelkkareitit ja länsipuolella lisäksi ulkoilureitti.

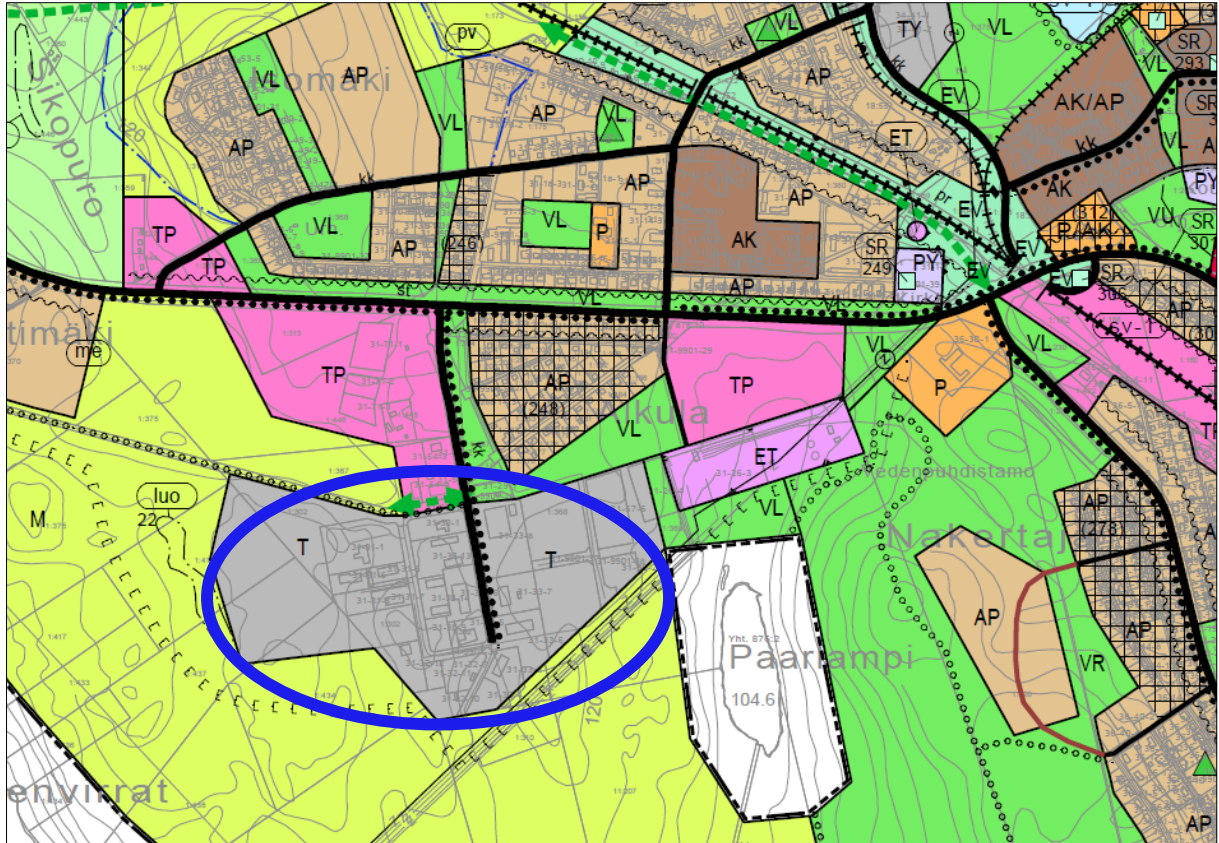


Kuva 1. Ote tarkistetusta Keski-Suomen maakuntakaavasta. Suunnittelualueen sijainti on osoitettu sinisellä nuolella.

3.3. Yleiskaava

Suolahti 2020 osayleiskaava on hyväksytty kaupunginvaltuustossa 14.12.2009.

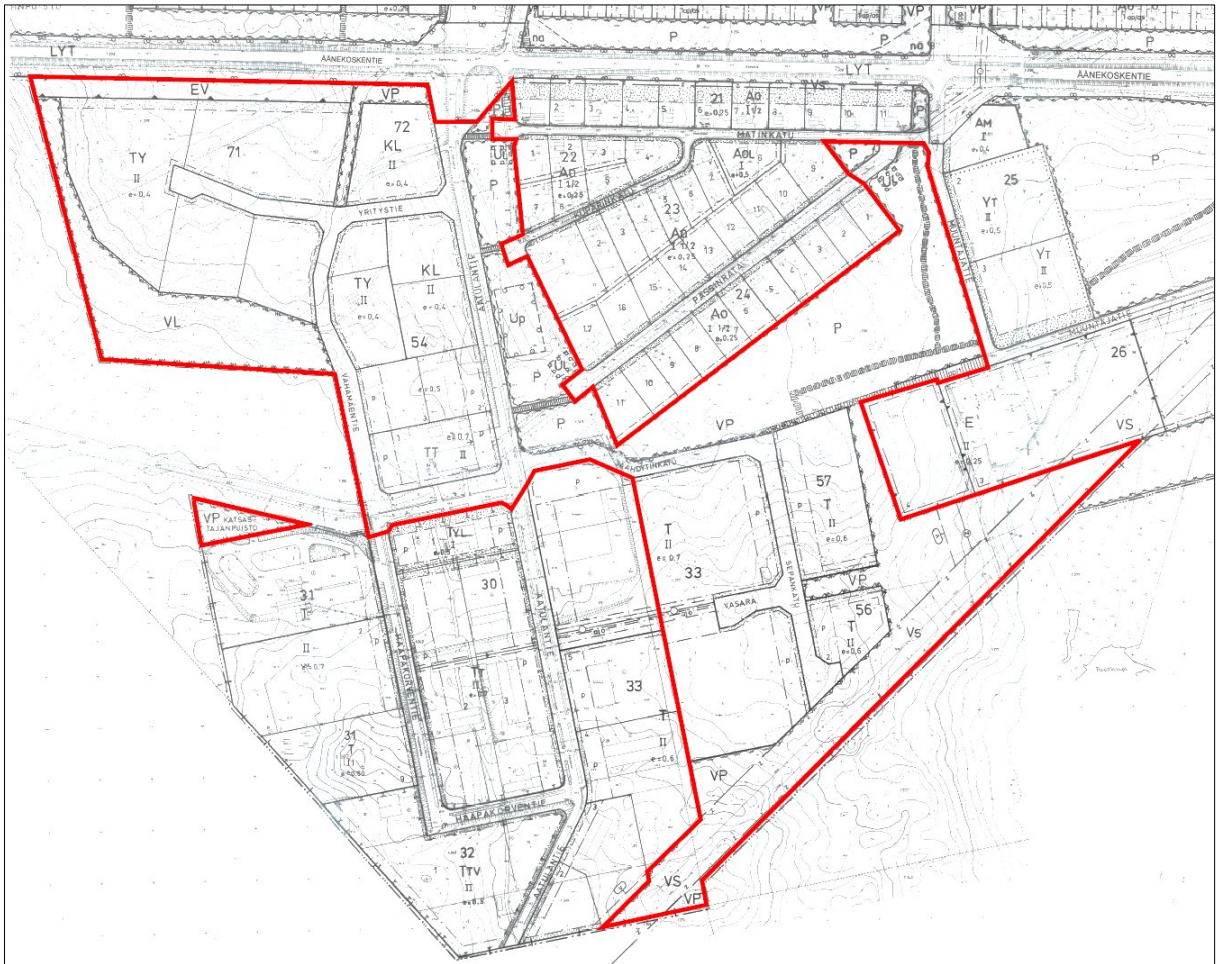
Yleiskaavassa suunnittelualueelle on osoitettu työpaikka-alue (TP) ja teollisuus- ja varastoaluetta (T) sekä lähivirkistysaluetta (VL). Alue sijoittuu seututien (st) eteläpuolelle ja alueen läpi on osoitettu kokoojakatu (kk). Seututien ja kokoojakadun varsiin on osoitettu kevyenliikenteen reitit. Alueen läpi on osoitettu viheryhteystarve (vihreä nuoli) ja ohjeellinen ulkoilureitti (palloviiva). Alue rajautuu itäreunassa kaupunkikuvallisesti arvokkaaseen pientalovaltaiseen asuntoalueeseen (AP, ruuturasteri)



Kuva 2. Ote Äänekoski 2030 osayleiskaavasta. Suunnittelualueen sijainti on osoitettu sinisellä ympyrällä.

3.4. Asemakaava

Alueella on voimassa vuosien 1975 – 2000 välillä hyväksytyt asemakaavoja. Voimassa olevassa asemakaavassa alueelle on osoitettu ympäristöhäiriötä aiheuttamattomien teollisuusrakennusten korttelialuetta (TY), teollisuusrakennusten ja -laitosten korttelialuetta (TT), teollisuus- ja varstorakennusten korttelialueita (T) sekä liikerakennusten korttelialuetta (KL). Äänekoskentien varteen on osoitettu suojaviheraluetta (EV). Alueen sisällä on lähivirkistysalueita ja puistoja (VL, VP, P) sekä ohjeellinen pallokenttä (UP) ja ohjeellinen leikkikenttä (UL). Alueen kaakkoisreunassa on ohjeellinen voimansiirtoalue (VS), Rakentamiseen osoitetuilla korttelialueilla (KL, TY, TT, T) kerroslukuna on II ja tonttihakkuus vaihtelee välillä $e=0.4 \dots e=0.7$.



Kuva 3. Ote ajantasakaavasta ja suunnittelualan rajaus

3.5. Muut selvitykset ja suunnitelmat

Aiemmat selvitykset ja suunnitelmat

- Suolahti 2020 osayleiskaavan aineisto

4. VAIKUTUSTEN ARVIOINTI

Valtion ja kuntien viranomaisten tulee toiminnassaan ottaa huomioon valtakunnalliset alueidenkäyttötavoitteet ja edistää niiden toteutumista. Viranomaisten on myös arvioitava toimenpiteidensä vaikutuksia valtakunnallisten alueidenkäyttötavoitteiden kannalta. Valtakunnallisista alueidenkäyttötavoitteista ja alueen erityispiirteistä arvioidaan tätä kaavahanketta koskevat tavoitteet.

Kaavan vaikutukset kohdistuvat naapuriikiinteistöihin, sosiaalisiin ja yhdyskuntataloudellisiin vaikutuksiin sekä ympäristöllisiin ja liikenteellisiin vaikutuksiin. Vaikutusten esiintyminen ja arviointi tapahtuu asiantuntijoiden, viranomaisten, maanomistajien, asukkaiden ja suunnittelijoiden kanssa yhteistyössä ja vuorovaikutuksessa. Kaavan tulee perustua riittäviin tutkimuksiin ja selvityksiin. Lähtökohtana ovat aiemmat suunnitelmat ja inventoinnit sekä kartat. Vaikutusten arvioinnissa verrataan kaavan mukaista tilannetta ja sen asetettuja tavoitteita nykytilanteeseen. Vaikutusten arviointia tehdään läpi kaavaprosessin.

Kaavan vaikutuksia arvioidaan seuraavien ominaisuuksien osalta:

- 1) Ympäristölliset vaikutukset (pintavedet, luonto ja eläimistö)
- 2) Sosiaaliset ja yhdyskuntataloudelliset vaikutukset (asukkaiden arkielämän laatu, turvallisuus, viihtyisyys, yhdyskuntatekniset kustannukset)
- 3) Liikenteelliset vaikutukset (yhdyskuntarakenne, liikumismuodot, raskas liikenne, kevyt liikenne ym.)
- 4) Vaikutukset rakennettuun ympäristöön (rakennuskulttuuri, maisema- ja taajamakuva)
- 5) Ilmastonmuutos (yhdyskuntarakenne, liikenne, energia)

Vaikutusten arviointi suoritetaan kaavaselostuksessa kaavoittajan toimesta.

5. OSALLISET

Osallisia ovat alueen maanomistajat, asukkaat ja yrittäjät sekä muut, joiden asumiseen, työntekoon tai muihin oloihin kaava saattaa huomattavasti vaikuttaa. Osallisia ovat myös viranomaiset ja yhteisöt, joiden toimialaa kaavoitus käsittelee. Osallisilla on oikeus ottaa osaa kaavan valmisteluun, arvioida sen vaikutuksia ja lausua kaavasta mielipiteensä (MRL 62 §).

Kaavahankkeessa osallisia ovat:

- Suunnittelualueen ja lähiympäristön maanomistajat, vuokramiehet ja asukkaat sekä muut asianosaiset
- Äänekosken kaupungin tekninen lautakunta ja ympäristölautakunta
- Keski-Suomen elinkeino-, liikenne- ja ympäristökeskus
- Äänekosken Energia Oy

6. OSALLISTUMISEN JA VUOROVAIKUTUKSEN JÄRJESTÄMINEN

Tiedottaminen

Kaavan vireille tulosta ja nähtävillä oloista tiedotetaan kaupungin kotisivuilla ja kaupungin ilmoituslehdessä (Pikkukaupunkilainen) ja erillistiedoksiannolla mahdollisille ulkopaikkakuntalaisille osallisille.

Kaavaluonnos

Osallistumis- ja arviointisuunnitelma sekä kaavan luonnosaineisto asetetaan nähtäville MRA 30 §:n mukaisesti Äänekosken kaupungintalon aulaan (Hallintokatu 4, 1. krs) ja kaupungin kotisivuille (www.aanekoski.fi).

Luonnosvaiheen aikana osallisilla on mahdollisuus esittää mielipiteensä kaavasta kirjallisesti kuulutuksessa ilmoitettuun määräaikaan mennessä. Kaavasta pyydetään tarvittavat lausunnot viranomaisilta.

Kaavaehdotus

Kaavaehdotus pidetään virallisesti nähtävillä MRA 27 §:n mukaisesti 30 päivää Äänekosken kaupungintalon aulassa ja kaupungin kotisivuilla.

Osallisilla on mahdollisuus antaa mielipide (muistutus) kaavaehdotuksesta. Kaavaehdotuksesta annettu muistutus tulee toimittaa kirjallisena kuulutuksessa ilmoitettuun määräaikaan mennessä. Muistutuksen tehneille, jotka ovat ilmoittaneet osoitteena, ilmoitetaan kaupungin perusteltu kannanotto (vastine) esitettyyn muistutukseen. Kaavasta pyydetään tarvittavat lausunnot viranomaisilta.

Kaavasta pyydetään lausunnot tarvittaessa seuraavilta:

- Keski-Suomen ELY-keskus
- Tekninen lautakunta
- Ympäristölautakunta
- Äänekosken energia Oy

Hyväksyminen

Kaupunginvaltuusto hyväksyy kaavaehdotuksen. Kaupunginvaltuuston päätöksestä voi valittaa Hämeenlinnan hallinto-oikeuteen.

7. AIKATAULU

Kaavan suunnittelu aloitetaan vuonna 2019.

8. YHTEYSTIEDOT

Äänekosken kaupunki
Kaavoituspalvelut
Hallintokatu 4
44100 ÄÄNEKOSKI

Kaavoituspäällikkö Olli Kinnunen, p. 020 632 2035
Kaavasuunnittelija Tuuli Tolonen, p. 020 632 2036
Suunnitteluavustaja Paula Junikka, p. 0400 115 240

Sähköpostiosoitteemme ovat muotoa. etunimi.sukunimi@aanekoski.fi